

بسم الله الرحمن الرحيم

المملكة العربية السعودية
وزارة الشؤون البلدية والقروية والإسكان

وزارة الشؤون البلدية
والقروية والإسكان


Ministry of Municipal & Rural Affairs & Housing

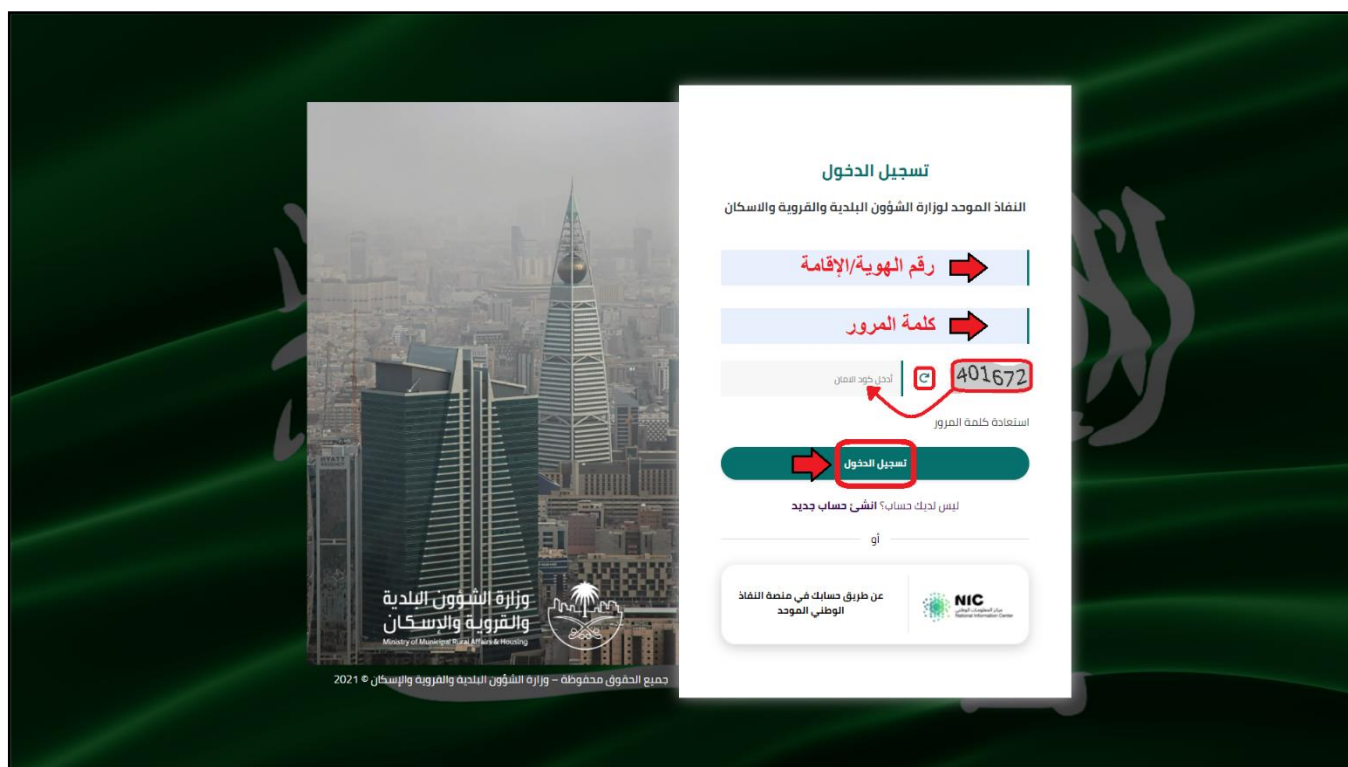


دليل المستخدم لخدمة استعلام عن رخصة بناء

المركز البلدي للتحويل الرقمي

أولاً: الدخول إلى النظام

١) بعد الدخول إلى رابط النظام تظهر الشاشة التالية، حيث يتم إدخال بيانات المستخدم (رقم الهوية/الإقامة، كلمة المرور، كود الأمان)، ثم يتم الضغط على الزر (تسجيل الدخول). مع إمكانية تغيير كود الأمان من خلال الضغط على الشكل .



تسجيل الدخول

النفذ الموحد لوزارة الشؤون البلدية والقروية والإسكان

رقم الهوية/الإقامة

كلمة المرور

أدخل كود أمان 401672

استعادة كلمة المرور

تسجيل الدخول

ليس لديك حساب؟ انشئ حساب جديد

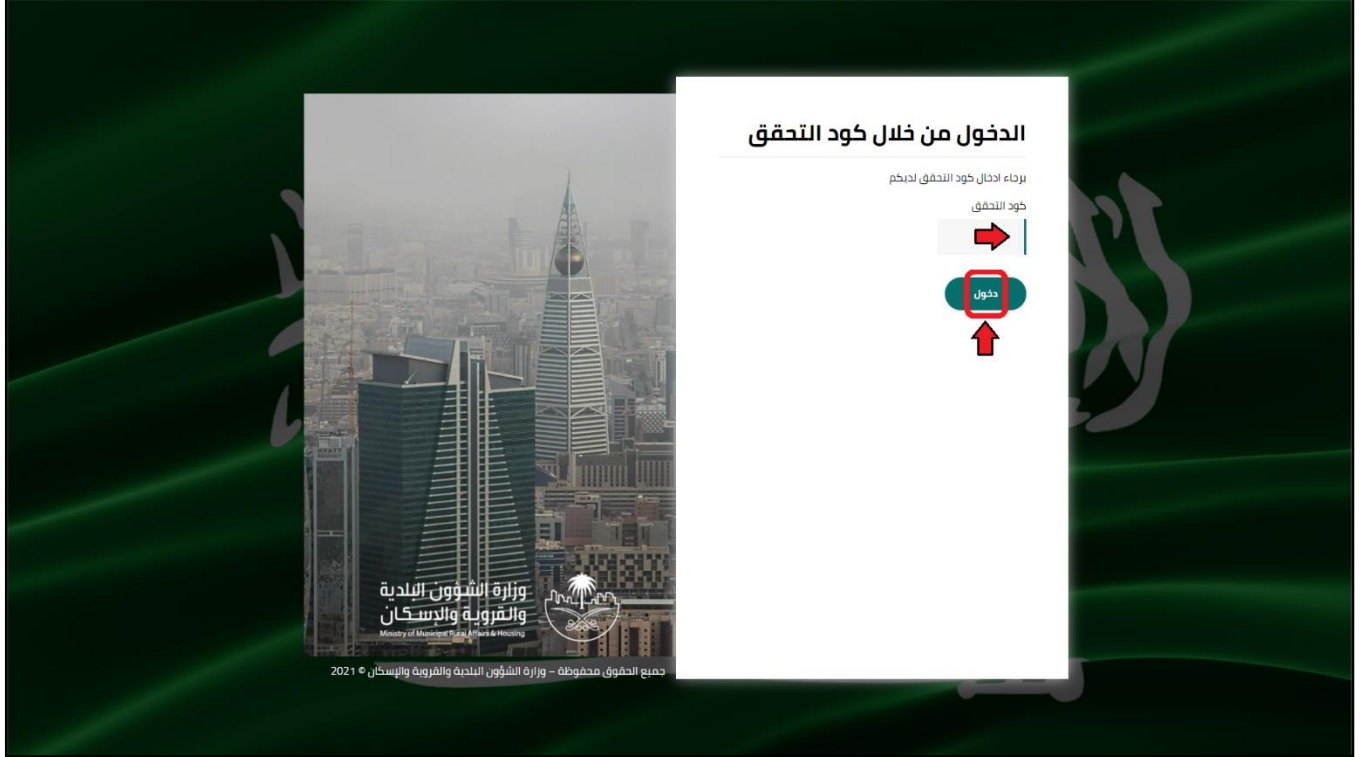
أو

عن طريق حسابك في منصة النفاذ الوطني الموحد

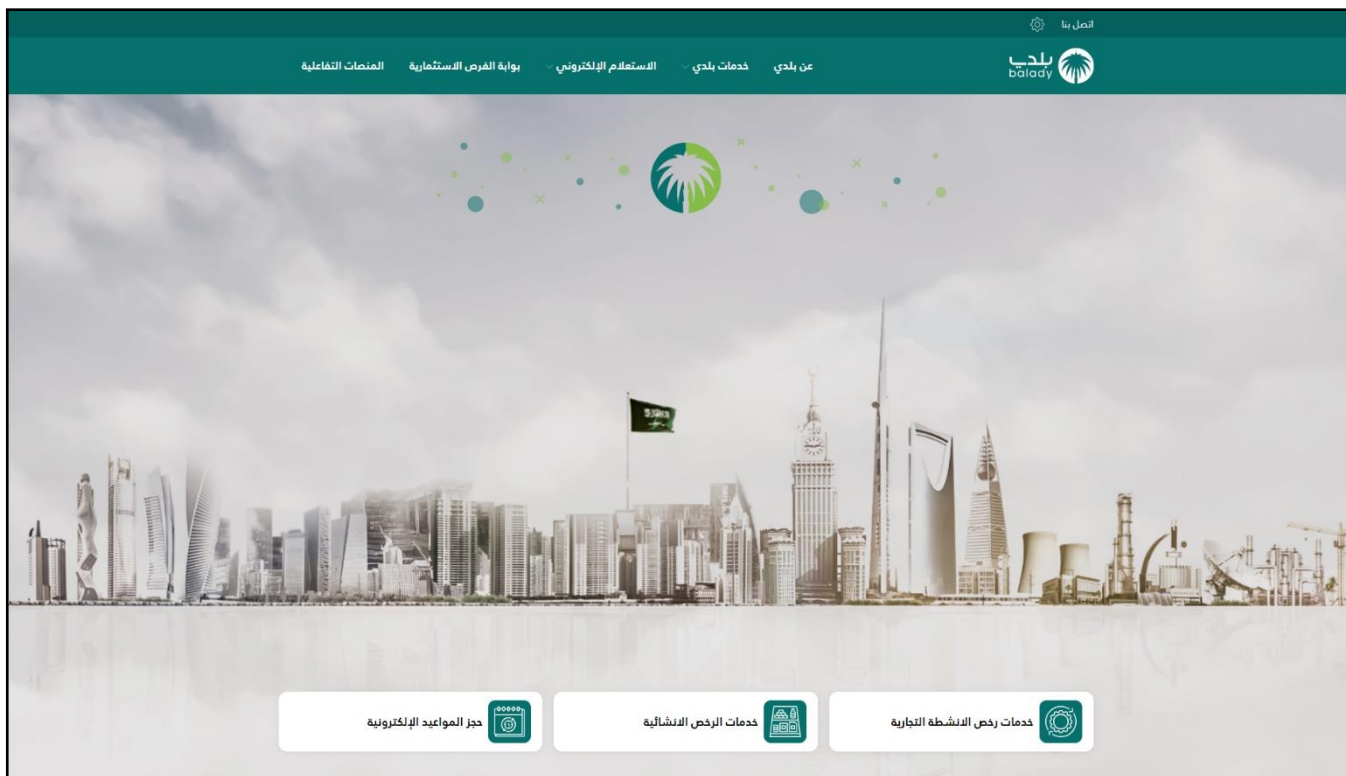
NIC

جميع الحقوق محفوظة - وزارة الشؤون البلدية والقروية والإسكان © 2021

٢) وبعدها يتم إرسال كود التحقق على جوال المستخدم ليتم إدخاله في الحقل (كود التحقق)، ثم الضغط على الزر (دخول) كما في الشاشة التالية.



٣) وبعد الدخول إلى منصة بلدي، تظهر الشاشة الرئيسية للمنصة كما في الشكل أدناه.



ثانياً: خطوات طلب الخدمة

١) ومن قائمة (الاستعلام الإلكتروني) يتم اختيار الخيار (استعلام عن رخصة بناء) كما في الشكل التالي.

The screenshot shows the website's navigation menu with 'الاستعلام الإلكتروني' (Electronic Inquiry) highlighted. Below it, a list of services is displayed, with 'استعلام عن رخصة بناء' (Building License Inquiry) highlighted by a red arrow. The right side of the page shows the 'الاستعلام الإلكتروني' (Electronic Inquiry) header and a user profile section with fields for name, ID number, gender, nationality, source, region, and city.

عن بلدي خدمات بلدي

الاستعلام الإلكتروني

الاستعلام الإلكتروني

تجربة اليوم

الاستعلام عن رخصة بناء

الاستعلام عن عقود النظام

المستكشف الجغرافي

اشتراطات إيصال الخدمة الكهربائية

الاستعلام عن المخالفة للإجراءات الاحترازية

الانشطة التجارية والاشتراطات البلدية

استعلام عن رخصة نشاط تجاري

حاسبة الرسوم المعلوماتية

الاستعلام عن مسارات العربات المتجولة

مستكشف التغطية لخدمات البنية التحتية

الاستعلام عن موقع قبر متوفي

نوع الهوية مواطن

رقم الهوية

الجنس ذكر

الجنسية سعودي

مصدر الهوية 1

المنطقة نجران

المدينة بدر الجنوب

مستخدم مواطن

تعديل الملف الشخصي

٢) ومن الشاشة أدناه يتم اختيار قيم القوائم المنسدلة التالية على الترتيب (الأمانة، البلدية، نوع هوية صاحب الرخصة، رقم الهوية لصاحب الرخصة) ثم يتم إدخال قيمة الحقل (رقم الرخصة)، ثم يتم الضغط على الزر (استعلام) كما في الشكل التالي.

عن بلدي
خدمات بلدي
الاستعلام الإلكتروني
بوابة الفرص الاستثمارية
المنتجات التفاعلية

خدمات الرخص / استعلام عن رخصة بناء

خدمة الاستعلام عن رخصة بناء

*** البلدية**
أختر

*** الامانة**
أختر

*** نوع هوية صاحب الرخصة**
أختر

*** رقم الرخصة**

*** رقم الهوية لصاحب الرخصة**

أختر

أختر


أختر

أختر

أختر

استعلام

رقم الرخصة	رقم الرخصة الموحد	تاريخ الرخصة	نوع الرخصة	حالة الرخصة	الامانة	البلدية	اسم المالك	رقم هوية المالك	الاجراءات
لا يوجد بيانات حالياً									

٣) بعد الضغط على الزر (استعلام) يتم استرجاع معلومات الرخصة في الجدول السفلي كما في الشكل التالي، ويسمح النظام بعرض البيانات الأساسية للرخصة من خلال الضغط على الشكل .

عن بلدي خدمات بلدي الاستعلام الإلكتروني بوابة الفرص الاستثمارية المنصات التفاعلية

خدمات الرخص / استعلام عن رخصة بناء

خدمة الاستعلام عن رخصة بناء

*** البلدية**
بلدية غرب عرعر


*** نوع هوية صاحب الرخصة**
هوية وطنية

*** الامانة**
أمانة الحدود الشمالية

*** رقم الرخصة**
42032682772

*** رقم الهوية لصاحب الرخصة**
XXXXXXXXXX

استعلام

رقم الرخصة	رقم الرخصة الموحد	تاريخ الرخصة	نوع الرخصة	حالة الرخصة	الامانة	البلدية	اسم المالك	رقم هوية المالك	الاجراءات
42032682772	XXXXXXXXXX	1442/03/25	إقامة وتعديل مكونات رخصة بناء	ملفية	أمانة الحدود الشمالية	بلدية غرب عرعر	XXXXXXXXXX	XXXXXXXXXX	

(٤) وبعدها يظهر الشكل التالي والذي يعرض بيانات الرخصة بالتفصيل.

عن بلدي
خدمات بلدي
الاستعلام الإلكتروني
بوابة الفحص الاستشارية
المنصات التفاعلية

خدمات الرخص
الاستعلام عن رخصة

بيانات الرخصة

رقم الرخصة	رقم الرخصة المودد
حالة الرخصة	تاريخ الرخصة
التاريخ	نوع البناء
التاريخ	التاريخ
التاريخ	التاريخ
التاريخ	التاريخ

إفادة الجهات

#	الجهة	إفادة الجهة	تاريخ الإيفاف	الملاحظات
لا يوجد إفادة الجهات				

بيانات الحدود والابعاد

بيانات الحدود والابعاد				
الغرب	الجنوب	الشرق	الشمال	الارتفاع
108.0	96.0	42.0	51.0	الطول حسب الضك
9.0	9.0	8.0	8.0	الطول حسب الطبيعة
9.0	9.0	9.0	9.0	أقل إرتداد
9.0	9.0	9.0	9.0	أقصى بروز

مكونات البناء

مكونات البناء	مساحة الدور	عدد الدور	عدد الوحدات	استخدام المكون	نسبة البناء
لا يوجد مكونات					

بيانات قطع الأراضي

#	رقم القطعة	مساحة الأرض
1	5817.84	

بيانات التأمين

رقم وثيقة التأمين	تاريخ نهاية الوثيقة

بيانات الموقع الجغرافي

الأمانة

رقم المحط

المساحة

الإحداثيات

Y X م

البلدية	المنطقة
بلدية عرب نجر	منطقة الحدود الشمالية
رقم المحط	النسبة
	من ارتفاع